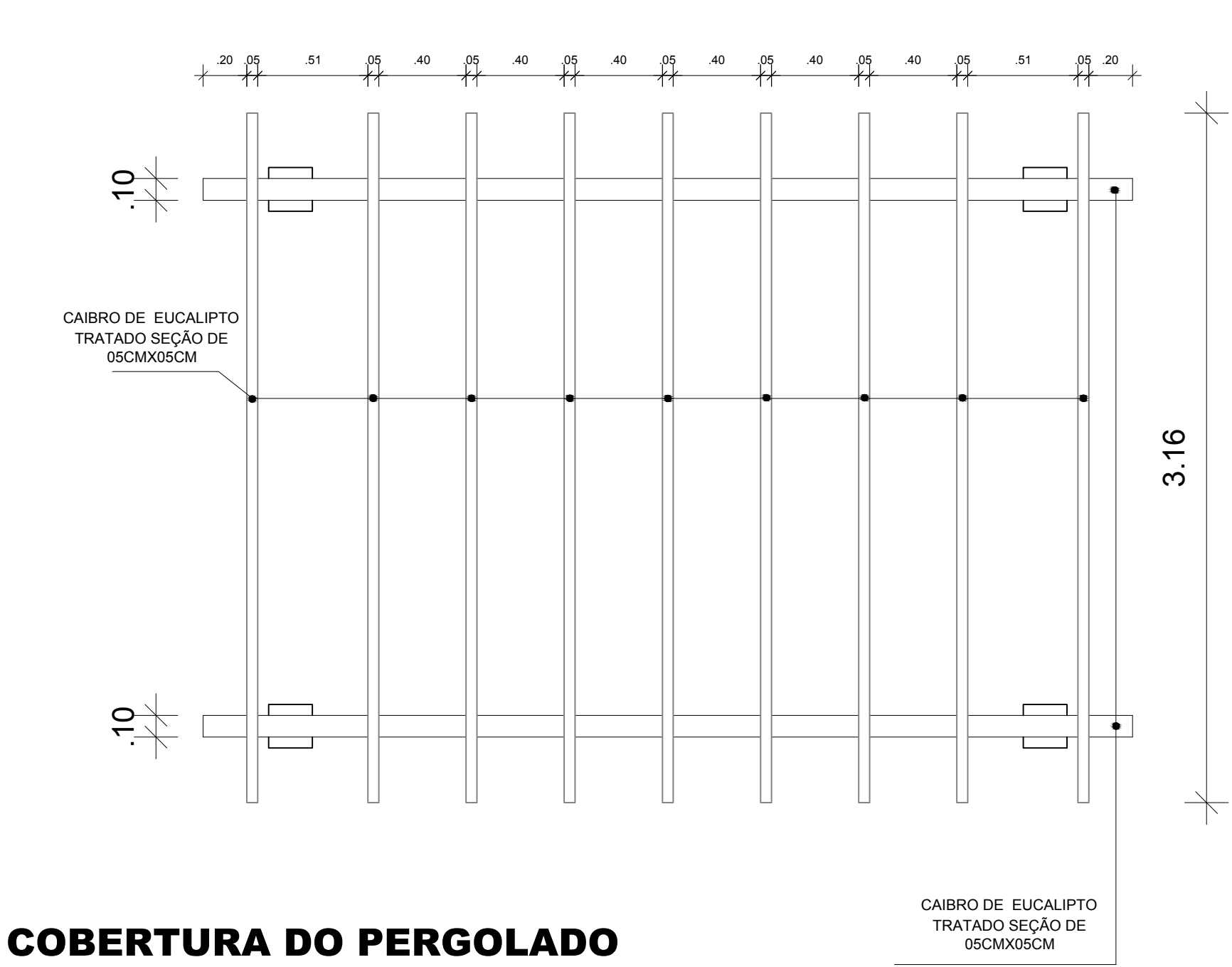
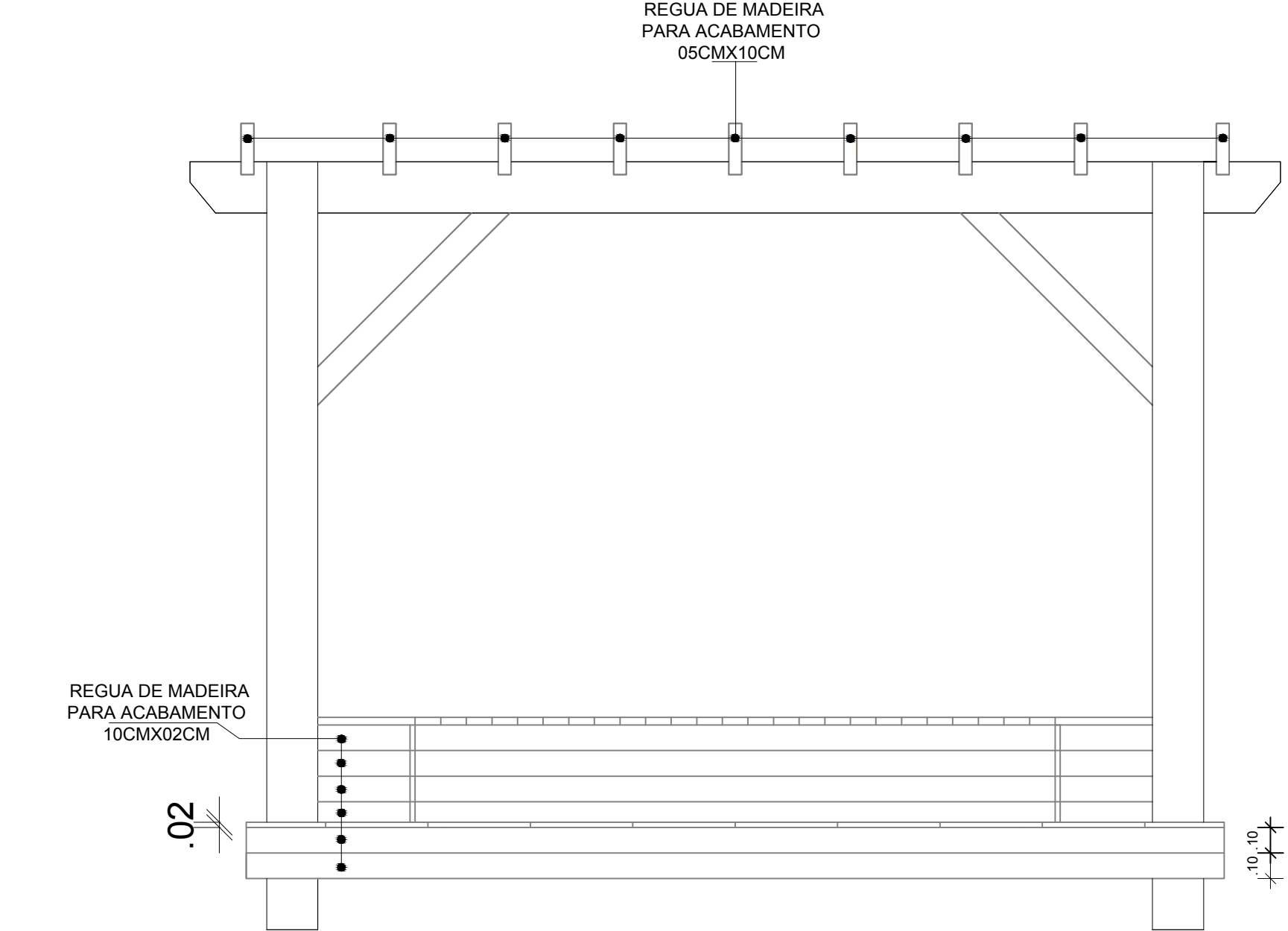


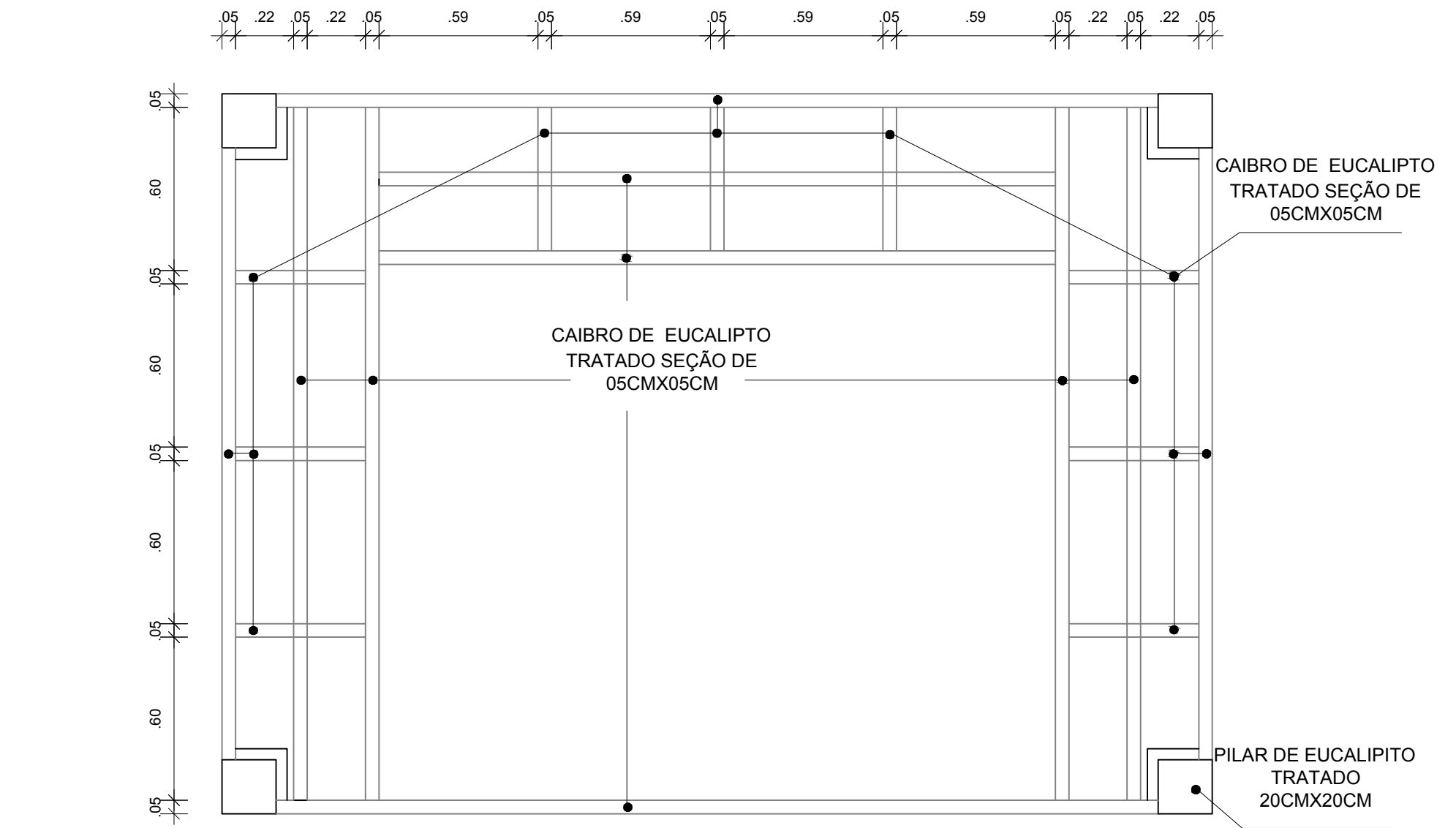
ESTRUTURA PRINCIPAL DO DECK  
ESC:1/50




COBERTURA DO PERGOLADO  
ESC:1/50



PLANTA TÉCNICA  
ESC:1/20

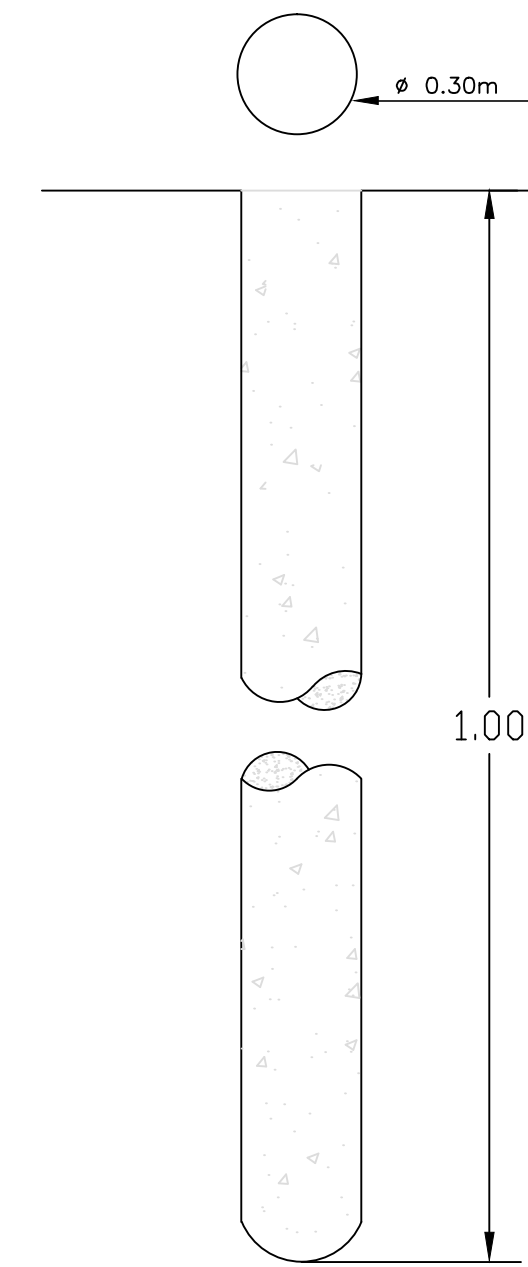


ESTRUTURA SECUNDÁRIA  
PARA DECK ELEVADO  
ESC:1/50




PLANTA TÉCNICA  
ESC:1/20


DETALHE DAS  
ESTACAS  
SEM ESCALA



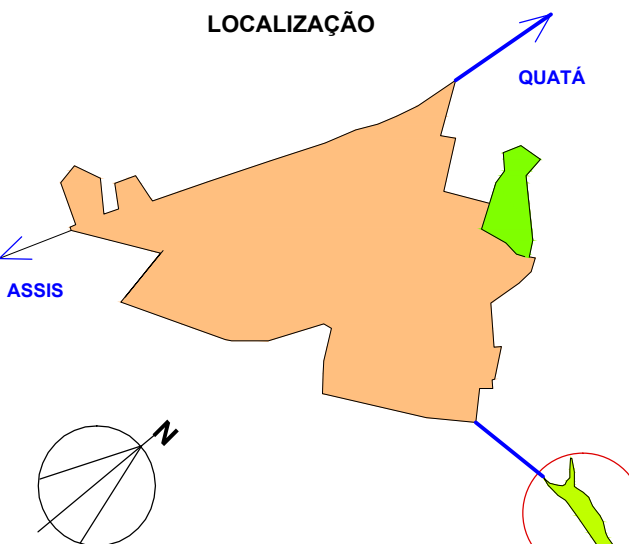

PLANTA TÉCNICA  
ESC:1/20



VISTA FRONTAL ARQUITETÔNICA  
ESC:1/50



PLANTA TÉCNICA  
ESC:1/20

PROJETO PARA: <b>OBJETO: “INTERVENÇÕES E MELHORIAS NO PARQUE AQUÁTICO PREF. PREF. BENEDICTO BENÍCIO - 2ª ETAPA”</b>		FOLHA 11
GAZEBO COM DECK- PLANTA TÉCNICA - CORTES - ELEVACOES- ESTRUTURA		NOVEMBRO DE 2023
PROPRIETARIO	PREFEITURA MUNICIPAL DE PARAGUAÇU PAULISTA	
ENDEREÇO DA OBRA	ESTRADA MUNICIPAL PGP 010 - KIUJIRO MARUBAYASHI S/N (ANTIGA ESTRADA PARAGUAÇU-LUTÉCIA)  PARAGUAÇU PAULISTA - SP	
COORDENADAS GEOGRÁFICAS : 22°23'45.00"S / 50°33'20.07"W		
<div>LOCALIZAÇÃO</div>  <div>GLEBA TOTAL 38.400,00 m² (3,84 Ha)</div> <div>GAZEBO COM DECK 121,90 m²</div>		<div>DECLARO QUE A APROVAÇÃO DO PROJETO NÃO IMPLICANO RECONHECIMENTO POR PARTE DA PREPEFITURA DO DIREITO DE PROPRIEDADE DO TERRENO.</div> <div><div>Antônio Takashi Sassada Prefeito Municipal</div></div> <div>Arq. Renato Alves Botelho CAU A65216-0 AUTOR PROJ. ARQUITETÔNICO/ORÇAMENTO RESPONSÁVEL TÉCNICO DIREÇÃO DE OBRA FISCALIZAÇÃO E MEDIÇÃO-ORÇAMENTO</div>
ALVARÁ Nº	RRTs	
EXPEDIDO EM	PROJETO ARQUITETÔNICO RRT: Nº13698158 FISCALIZAÇÃO E DIREÇÃO DE OBRA: RRT: Nº 13698325 MENSURAÇÃO: RRT: Nº 13698279	